

**Общество с ограниченной ответственностью
«КадСтройПроект»**

ДОКУМЕНТАЦИЯ ПО ПЛАНИРОВКЕ ТЕРРИТОРИИ (ПРОЕКТ ПЛАНИРОВКИ ТЕРРИТОРИИ, СОДЕРЖАЩИЙ ПРОЕКТ МЕЖЕВАНИЯ ТЕРРИТОРИИ) ПО ОБЪЕКТУ: «Обеспечение земельных участков мкр. Ягкар пгт. Верхняя Максаковка г. Сыктывкара инфраструктурой (внутриквартальные улицы, подъезды и уличное освещение)».

**КНИГА 1.1 ОСНОВНАЯ ЧАСТЬ
ПРОЕКТА ПЛАНИРОВКИ ТЕРРИТОРИИ**

Раздел 1 «Проект планировки территории. Графическая часть»

ЗАКАЗЧИК: Муниципальное бюджетное учреждение «Архитектурно-планировочное бюро»

Контракт от 10.08.2020 г. № 0307300005220000396

Генеральный директор

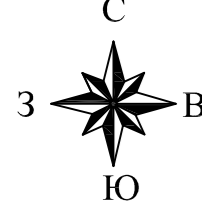
А.А. Лебедев

м.п.

ООО «КадСтройПроект»
г. Сыктывкар
2020 г.

СОСТАВ ПРОЕКТА

№ п/п	Наименование документов	Стр.
	ГРАФИЧЕСКАЯ ЧАСТЬ	
1	Чертеж красных линий	3
2	Чертеж границ зон планируемого размещения линейного объекта	4



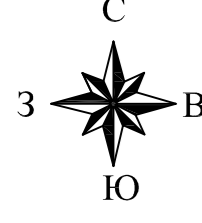
Условные обозначения:

- границы территории, в отношении которой осуществляется подготовка проекта планировки;
- оси дорог;
- существующие красные линии;
- существующие улицы, проезды;
- существующие тротуары.



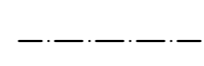





Примечание:

1. Проектируемые красные линии не устанавливаются, так как имеются существующие красные линии, установленные с учетом границ существующих земельных участков, фактического использования территории.

					0307300005220000396 от 10.08.2020 г.					
					Документация по планировке территории (проект планировки территории, содержащий проект межевания территории) по объекту: «Обеспечение земельных участков мкр. Якар п.г.т. Верхняя Максакובה г. Сыктывкара инфраструктурой (внутриквартальные улицы, подъезды и уличные освещение)».					
Изм.	Колуч	Лист	№ док.	Подпись	Дата	Чертеж красных линий Основная часть	Стандия	Лист	Листов	
Разработал	Лебедева Е.Н.						ПП	1	1	
Н. контроль	Лебедева А.А.									
					М 1:2000			000 "КадСтройПроект"		



Условные обозначения:

-  - границы территории, в отношении которой осуществляется подготовка проекта планировки;
-  - граница планируемой зоны с особыми условиями использования территории линейного объекта;
-  - оси дорог;
-  - существующие улицы, проезды;
-  - существующие тротуары;
-  - границы земельных участков, стоящего на кадастровом учете для обслуживания улиц;
-  - граница земельного участка, стоящего на кадастровом учете для размещения газопроводов;
-  1 • - характерная точка границы зоны планируемого размещения линейного объекта, её номер.

Примечание:

1. Границы зон планируемого размещения линейных объектов, подлежащих переносу (перустройству) из зон планируемого размещения линейных объектов - ОТСУТСТВУЮТ.

0307300005220000396 от 10.08.2020 г.						
Документация по планировке территории (проект планировки территории, содержащий проект межевания территории) по объекту: «Обеспечение земельных участков мкр. Якар п.г.т. Верхняя Максаква г. Сиктыктара инфраструктурой (внутриквартальные улицы, проезды и уличное освещение)».						
Изм.	Колуч.	Лист	№ док.	Подпись	Дата	
				Лебедев А.А.		
Разработал Лебедев Е.Н.						Стадия
Н. контроль Лебедев А.А.						Лист
Чертеж границ зон планируемого размещения линейного объекта						Листов
Основная часть						1
М 1:2000						000 "КадСтройПроект"